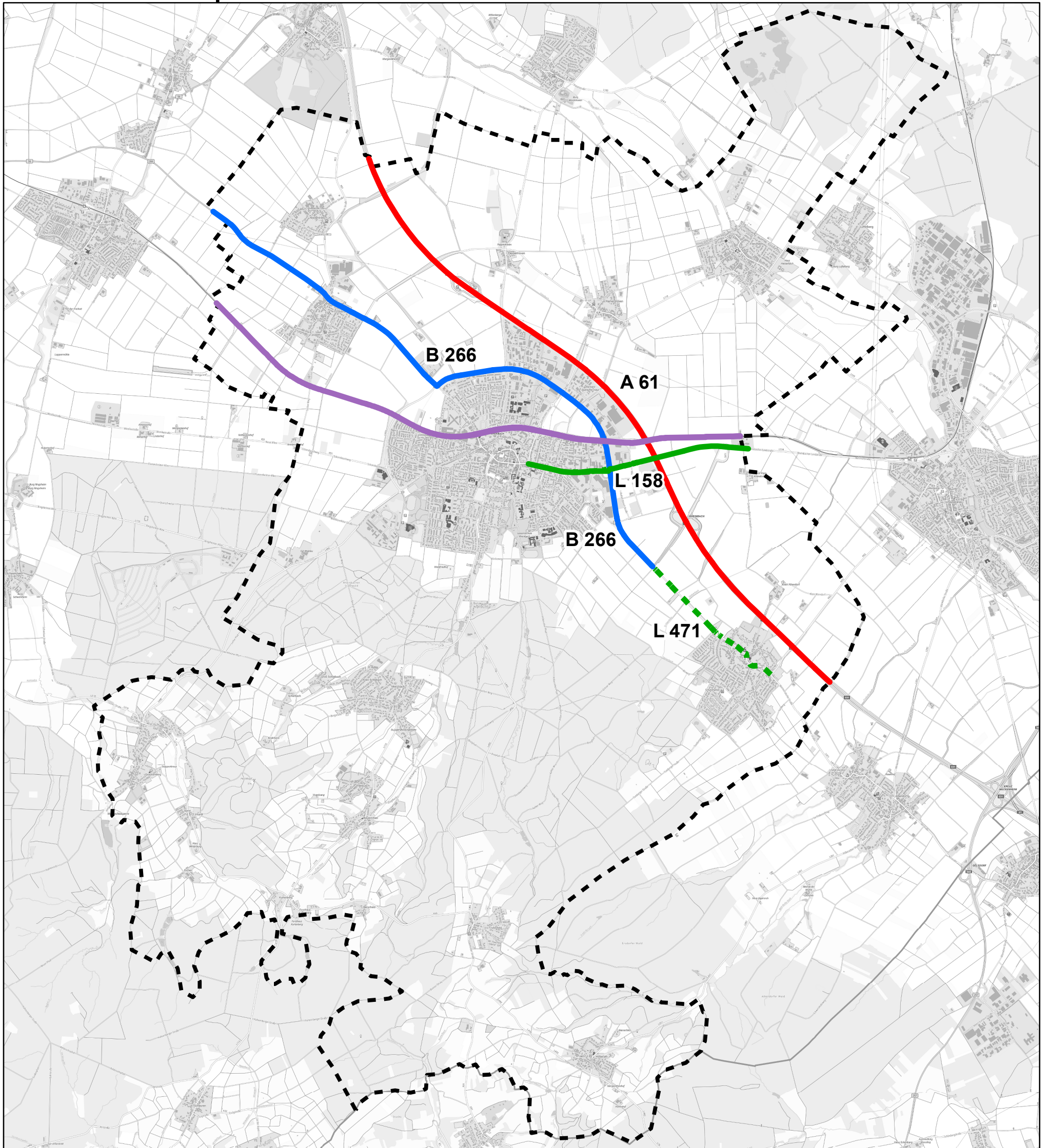







# Stadt Rheinbach Lärmaktionsplan 4. Runde

PLANUNGSBUERO  
RICHTER-RICHARD



## Eingangsdaten Lärmkarten Straße

### Untersuchte Lärmquellen

-  Bundesautobahn
-  Bundesstraße
-  Landesstraße
-  Landesstraße (freiwillig)
-  Schiene DB

Quelle Eingangsdaten Lärmkarten:  
Landesamt für Natur, Umwelt und  
Verbraucherschutz Nordrhein-Westfalen

Geobasisdaten © 2023 basemap.de

Letzte Änderung : 2023-12-19  
Plan erstellt von : L.Kerec

